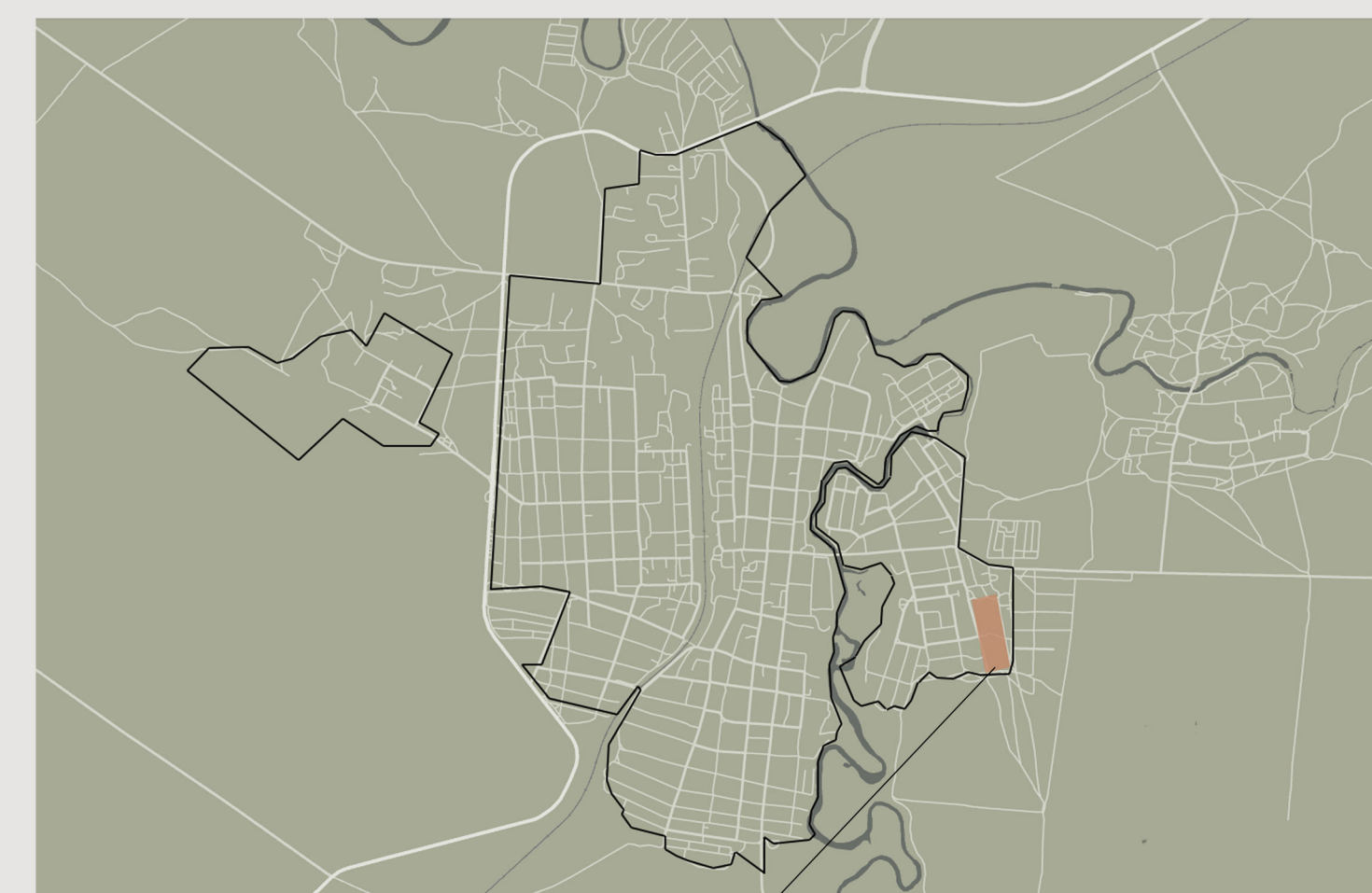
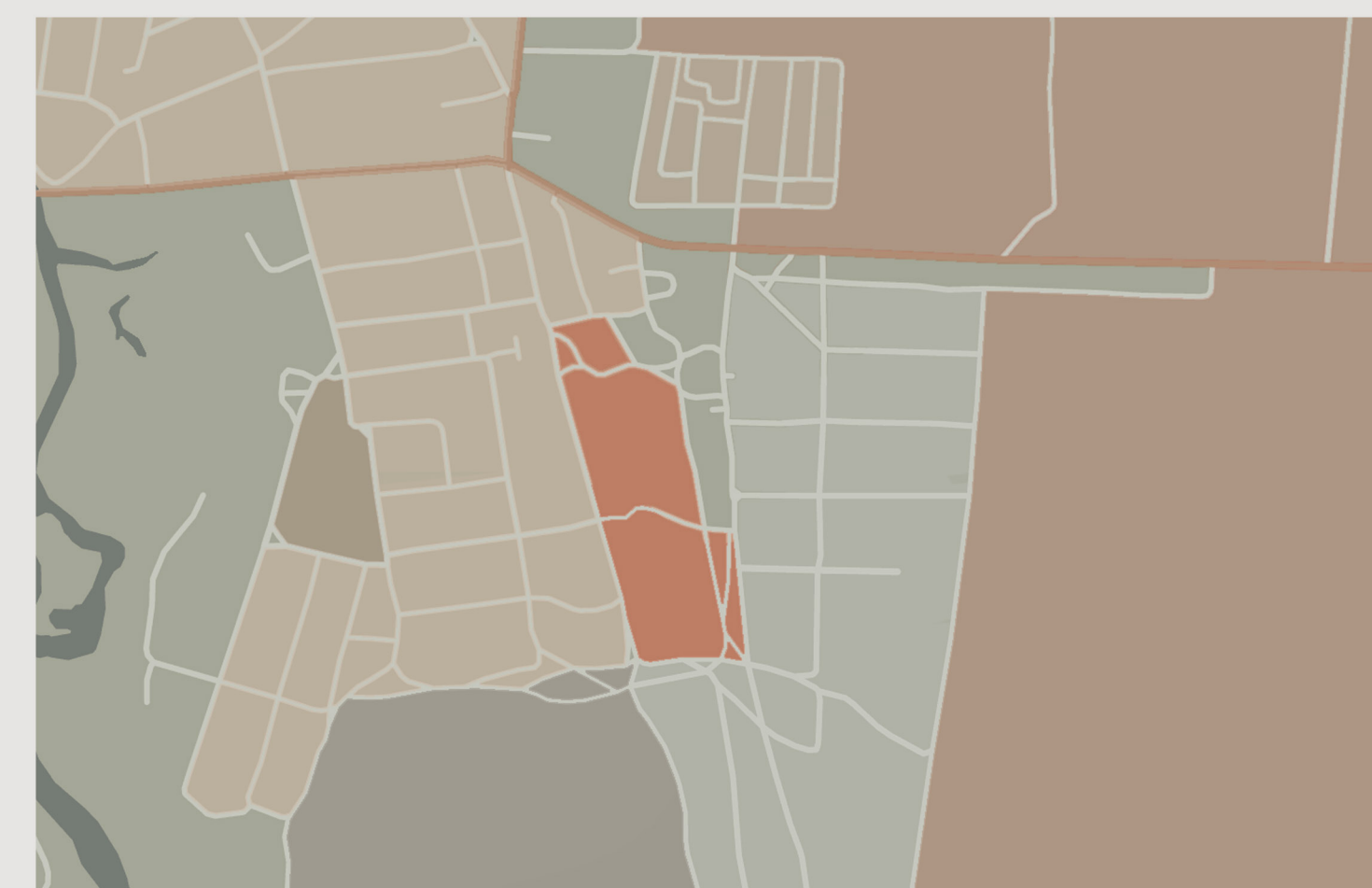


СИТУАЦИОННАЯ СХЕМА ГОРОДА



Проектируемый участок

СХЕМА РАЗМЕЩЕНИЯ ТЕРРИТОРИИ ПРОЕКТИРОВАНИЯ В ПЛАНИРОВОЧНОЙ СТРУКТУРЕ ГОРОДА



Экспликация:

- Дорога городского назначения
- Дорога местного назначения
- Проектируемая территория
- Зона производственных объектов сельскохозяйственного назначения
- Зона планируемой жилой застройки
- Зона парков, скверов
- Жилая зона смешанной застройки
- Жилая зона индивидуальных жилых домов

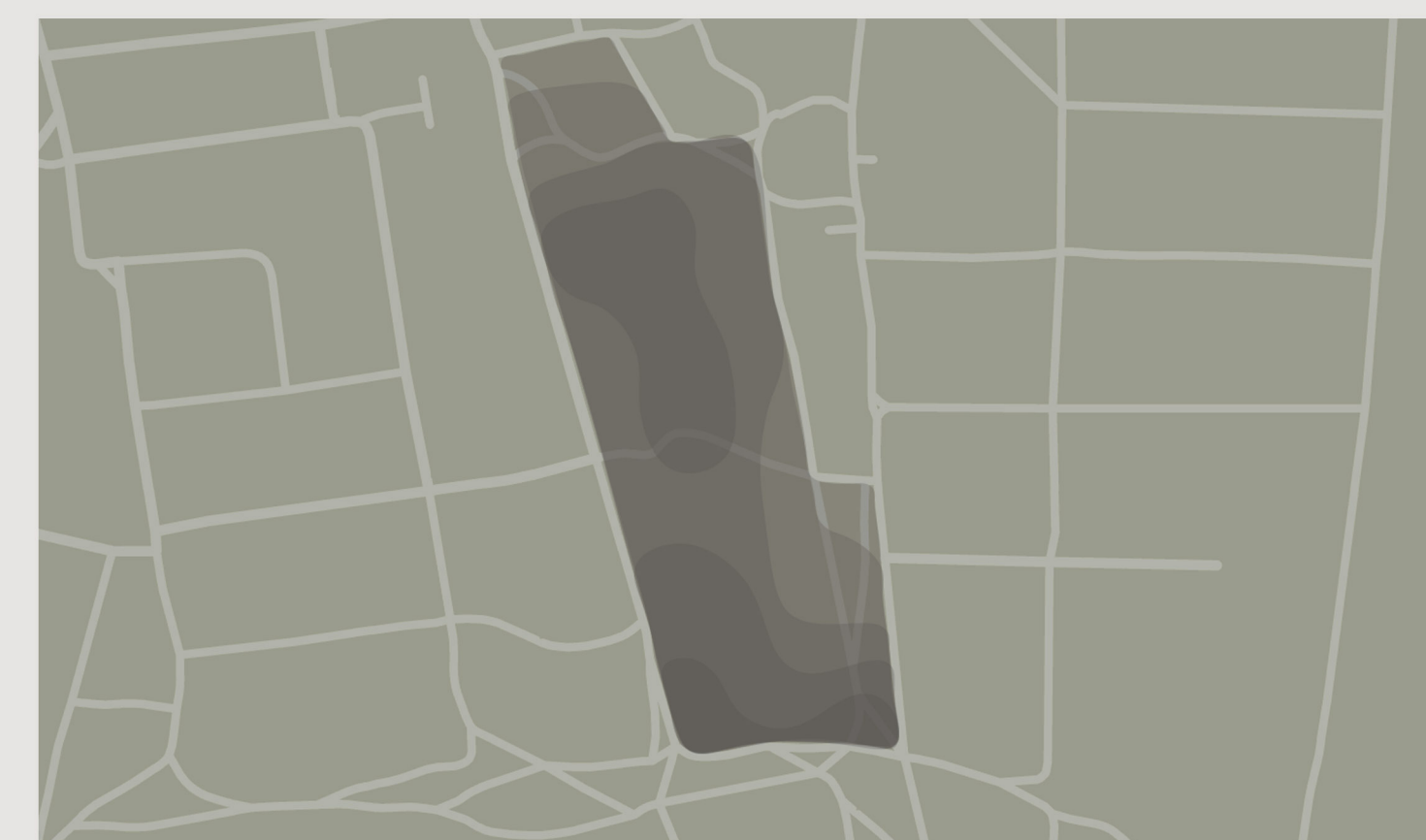
ОПОРНЫЙ ПЛАН ТЕРРИТОРИИ ПАРКА



Экспликация

- Границы территории парка
- Дороги местного назначения
- Существующие зеленые массивы
- Территория жилых застроек
- Территория парка
- Главный вход

СХЕМА РЕЛЬЕФА ПРОЕКТИРУЕМОЙ ТЕРРИТОРИИ



Экспликация

- Шкала высот и глубин
- 47м 48м 49м 50м 51м

РАЗВЕРТКА ПРОЕКТИРУЕМОЙ ТЕРРИТОРИИ М 1:1000


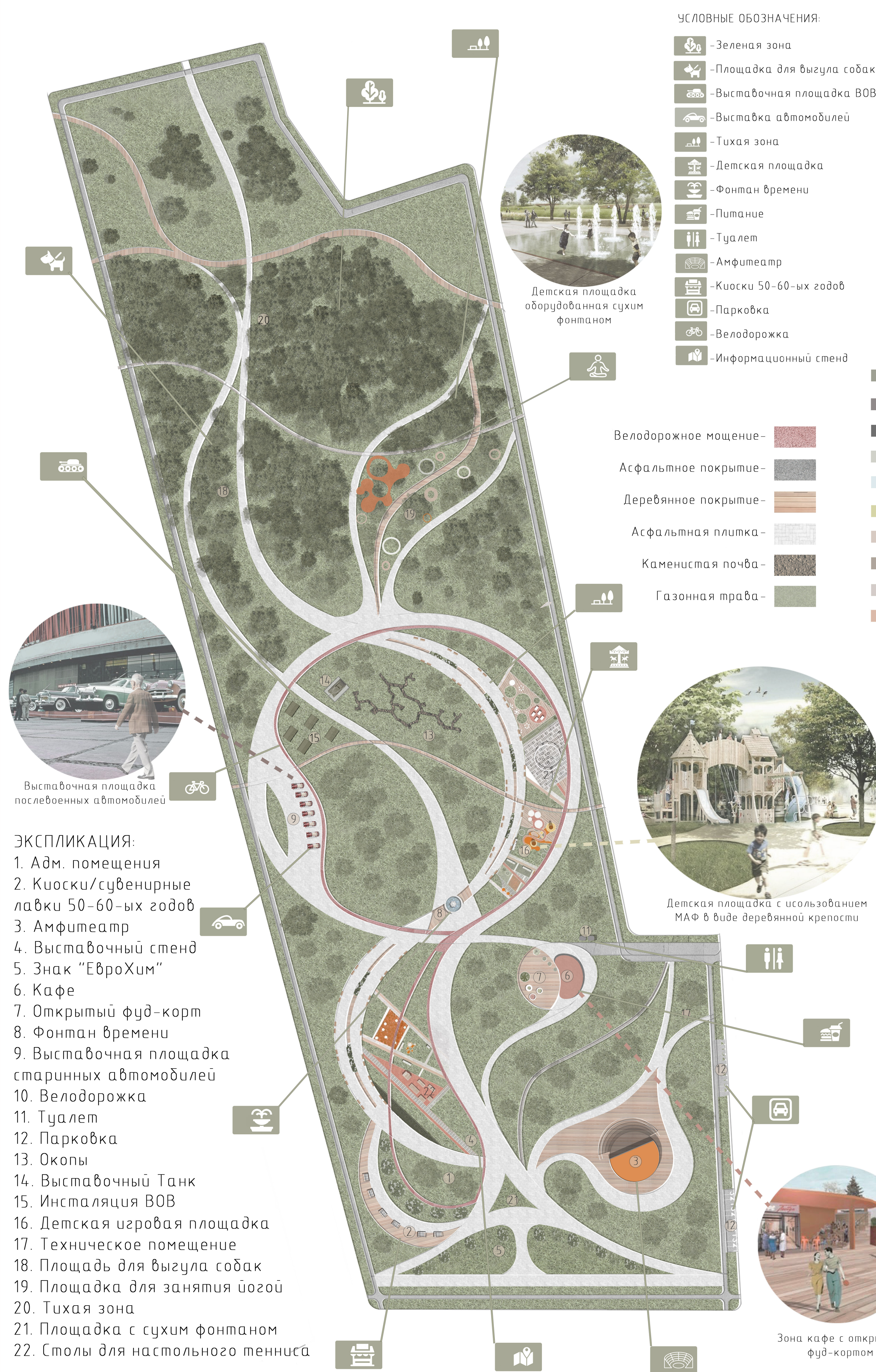


СХЕМА ПЛАНИРОВОЧНОЙ ОРГАНИЗАЦИИ ЗЕМЕЛЬНОГО УЧАСТКА



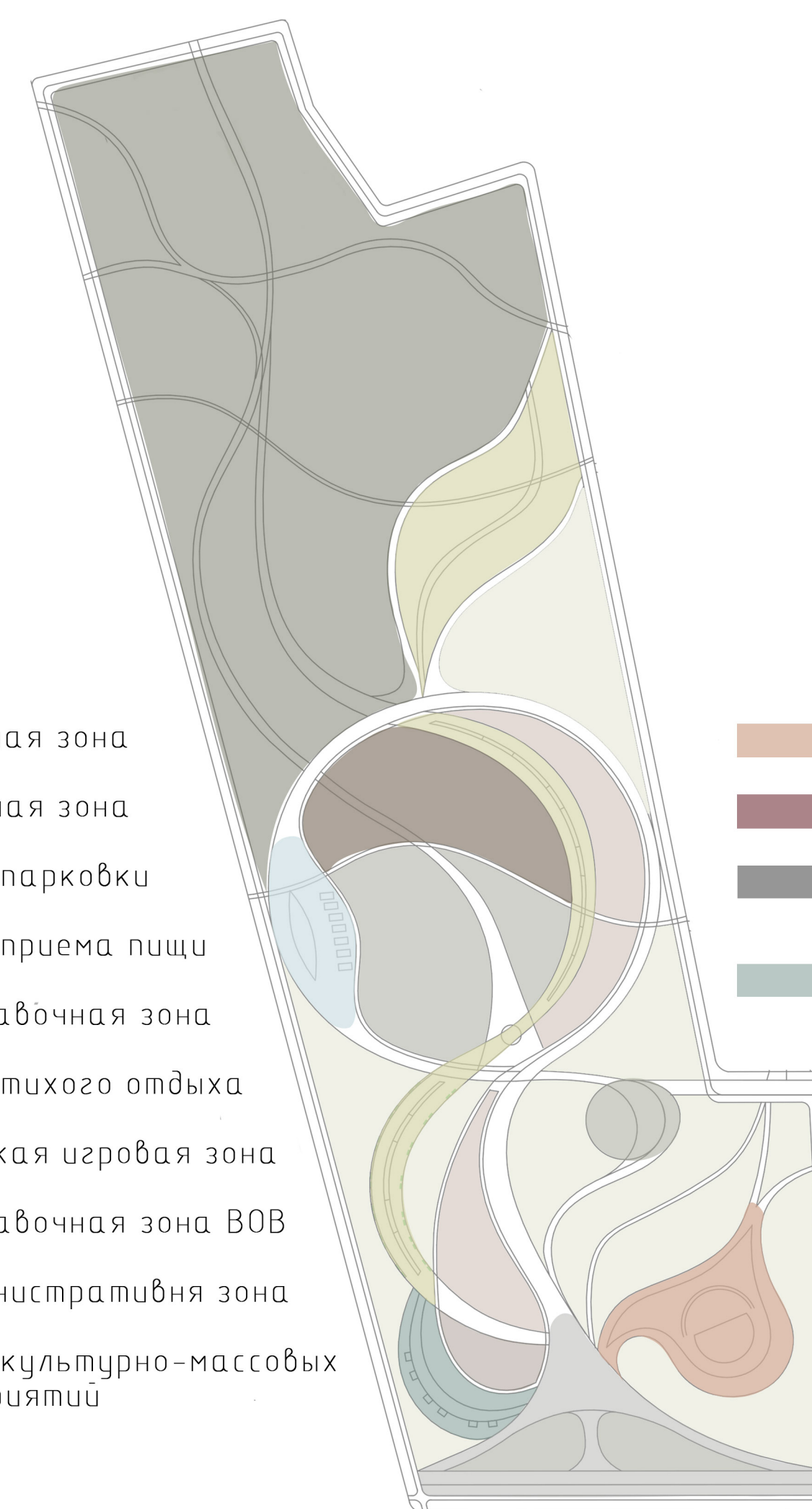
УСЛОВНЫЕ ОБОЗНАЧЕНИЯ:

- Зеленая зона
- Площадка для выгула собак
- Выставочная площадка ВОВ
- Выставка автомобилей
- Тихая зона
- Детская площадка
- Фонтан времени
- Питание
- Туалет
- Амфитеатр
- Киоски 50-60-ых годов
- Парковка
- Велодорожка
- Информационный стенд

- Велодорожное мощение
- Асфальтное покрытие
- Деревянное покрытие
- Асфальтная плитка
- Каменистая почва
- Газонная трава

Благоустройство парка г.Котельниково

СХЕМА ФУНКЦИОНАЛЬНОГО ЗОНИРОВАНИЯ ПРОЕКТИРУЕМОЙ ТЕРРИТОРИИ



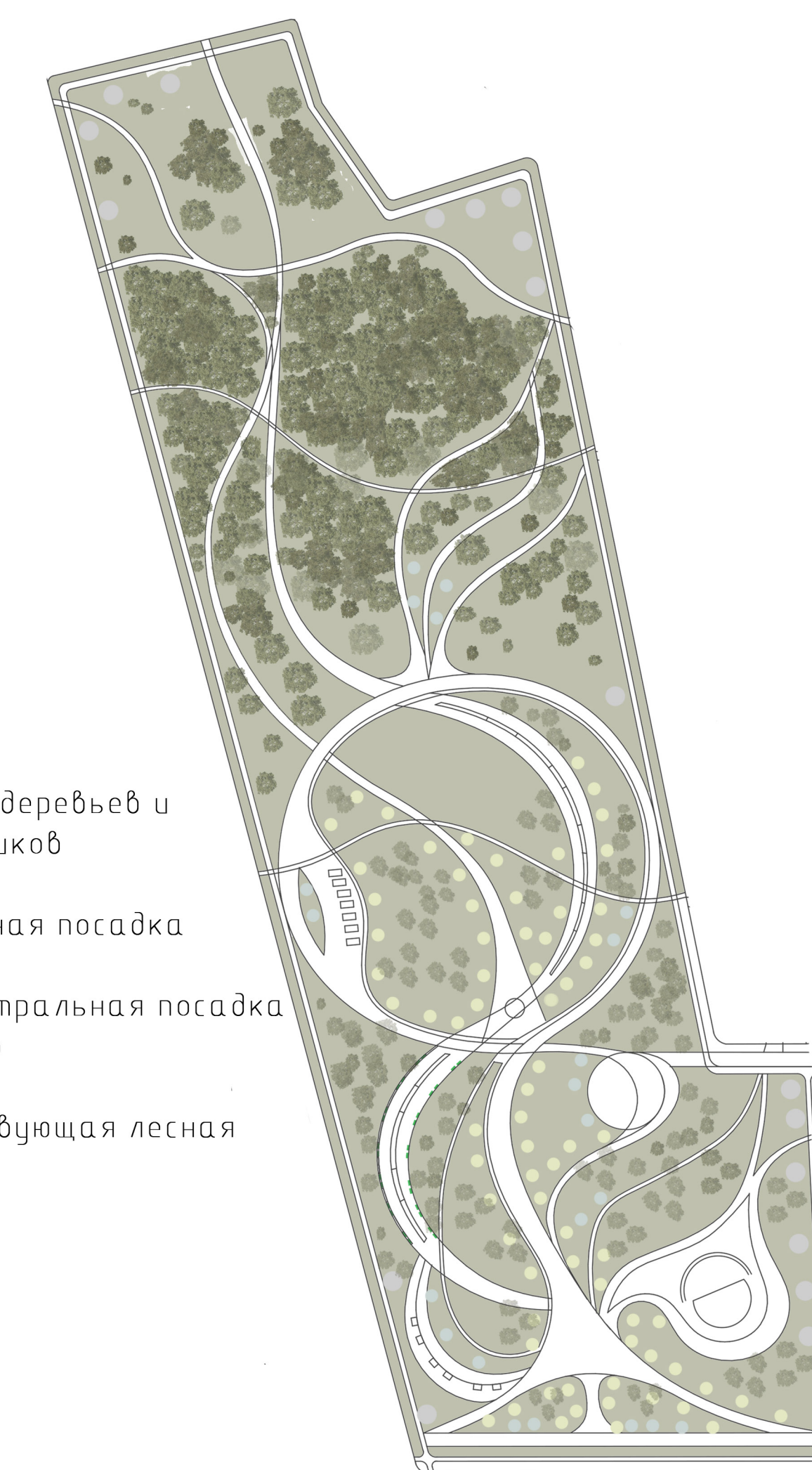
- Зеленая зона
- Входная зона
- Зона парковки
- Зона приема пищи
- Выставочная зона
- Зона тихого отдыха
- Детская игровая зона
- Выставочная зона ВОВ
- Административная зона
- Зона культурно-массовых мероприятий

СХЕМА ОСНОВНЫХ ТРАНСПОРТНЫХ И ПЕШЕХОДНЫХ МАРШРУТОВ



- Главная променад
 - Велодорожка
 - Второстепенные пешеходные дорожки
 - Проезжая часть дороги по периметру парка
- Элементы мощения тропинок:
- Велодорожки
 - Тропушарная плитка
 - Асфальт (автомобильная дорога)
 - Тропушарное деревянное мощение


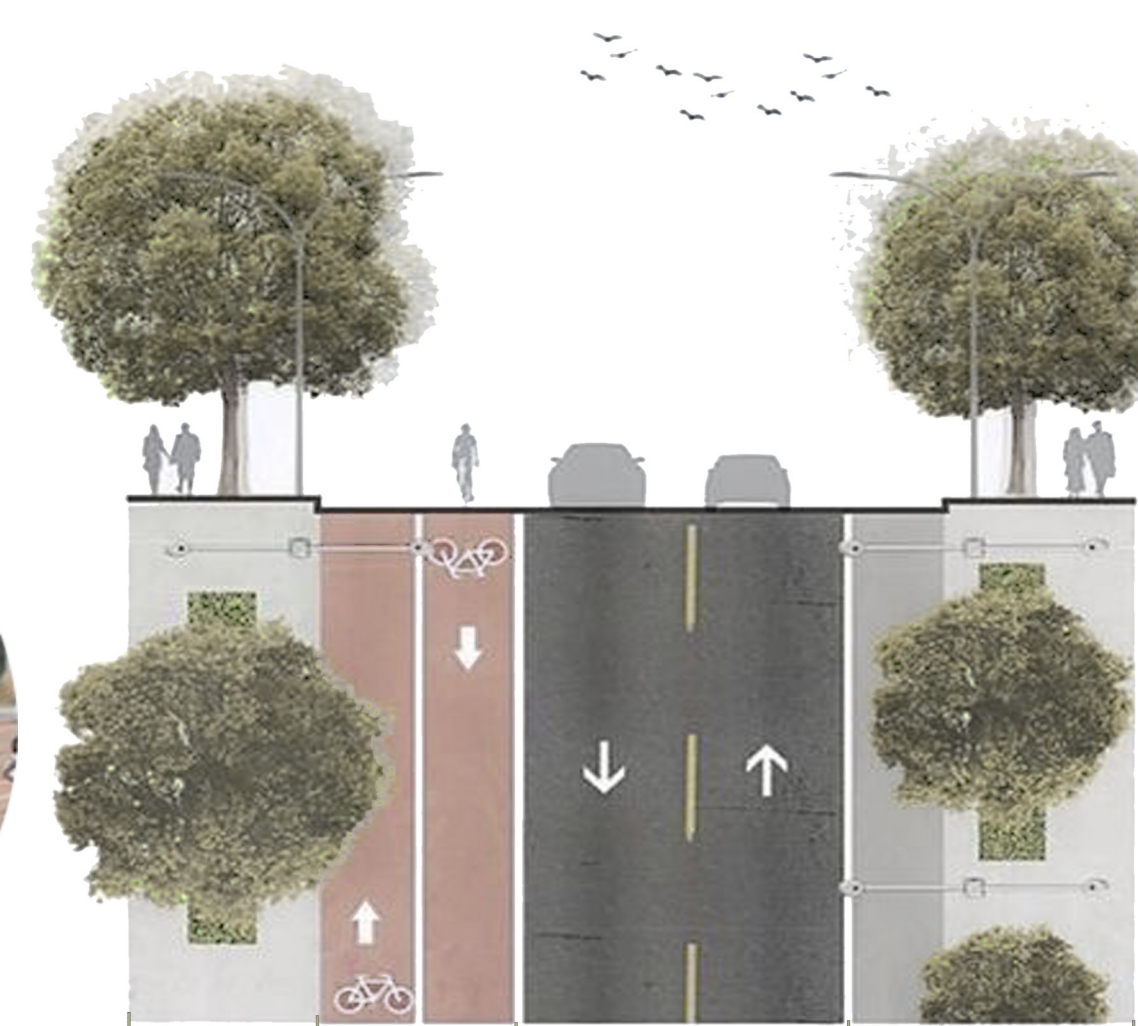
СХЕМА ОЗЕЛЕНЕНИЯ ПРОЕКТИРУЕМОЙ ТЕРРИТОРИИ



- Газон
- Группы деревьев и кустарников
- Одиночная посадка
- Периметральная посадка деревьев
- Существующая лесная роща

Концепция данного проекта сохранить историю города с начала его основания. Пройдя входную зону мы можем увидеть стилизованные под эту эпоху сувенирные лавки 50-60-х гг. и детскую площадку расположенную дальше, напоминающую деревянные крепости. По правую сторону остается амфитеатр выполненный в более современном стиле и зона кафе с открытым фуд-кортом. Далее нас встречает фонтан времени, за которым располагается инсталляция служащая памятью Великой Отечественной Войны, где находятся окопы, выставочный образец танка и военная площадка с палатками. С левой стороны от фонтана мы можем попасть в выставочную зону послевоенных автомобилей. В конце выставочных площадок мы выходим в зеленую зону тихого отдыха.

ПОПЕРЕЧНЫЙ ПРОФИЛЬ ДОРОГИ ПО ПЕРИМЕТРУ ПАРКА



ТЭП
 Общая площадь территории 9,8 Га
 Площадь зеленых насаждений 6,3 Га
 Площадь твердого покрытия 3,5 Га
 Общая длина пешеходных дорожек 3Км
 Длина велодорожек 1,1Км
 Количество скамеек 95шт
 Количество фонарей 874шт
 Количество урн 106шт

		03.03.20/АРХ-4-17	
		Благоустройство парка г. Котельниково	
Исполн.	Состав	Лист	Листов
Трифош	Трифош	к	1
Оценка за проект		02.04.20	
		ИИИИ Восток 14 Трансформационный	