

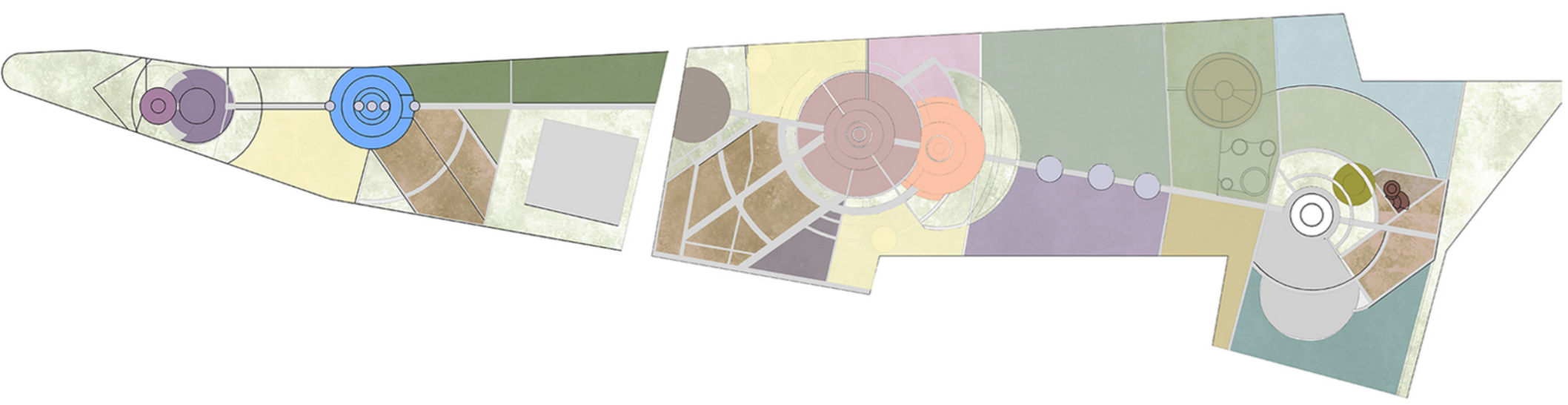
ПРОЕКТ ПАРКА

Котельниково – процветающий город, который богат своей историей и традициями. Создание Парка «Котельниково – Земля героев» позволит сформировать ценности у молодого поколения, заинтересовать получением новых знаний в области истории и конкретных событий города. Такой исторический парк будет выполнять своего рода функцию «символического напоминания».

Парк «Котельниково – Земля Героев» – это озелененная территория многофункционального направления рекреационной деятельности с развитой системой благоустройства, предназначенная для массового отдыха населения города. Особое место в парке выделено под историческое пространство – это территория «Земля казаков», «Героическое прошлое Великой Отечественной войны», территория «Трудовой славы шахтерам».

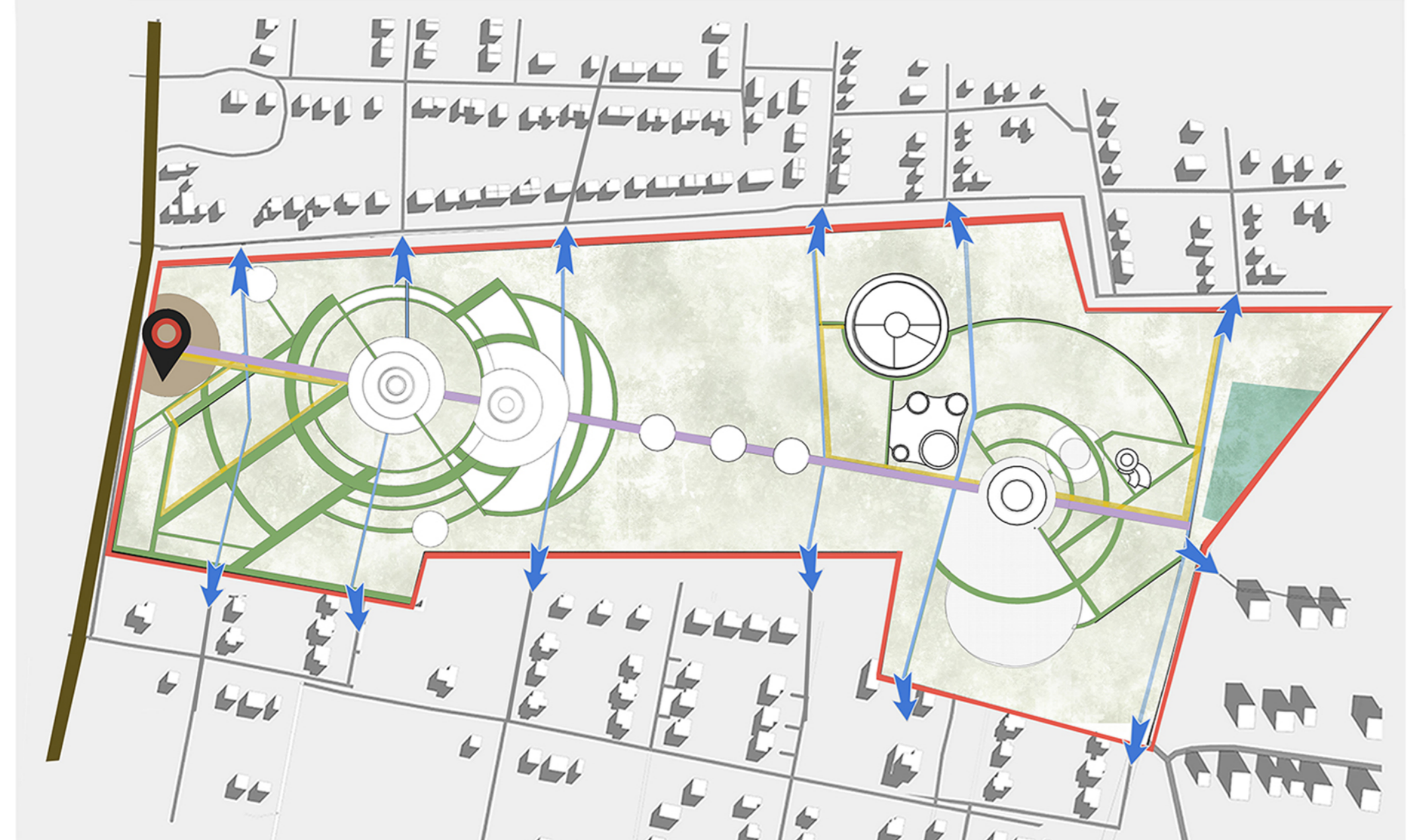
Мы хотим, чтобы парк под лозунгом «Котельниково – Земля Героев» стал – популяризация традиций и обычаев казачества; изучение истории родного края, богатейшего культурного и духовного наследия предков; воспитание и передача в поколениях патриотизма, гордости и уважения за свершения земляков-героев, защищавших наше Отечество.

Схема функционального зонирования



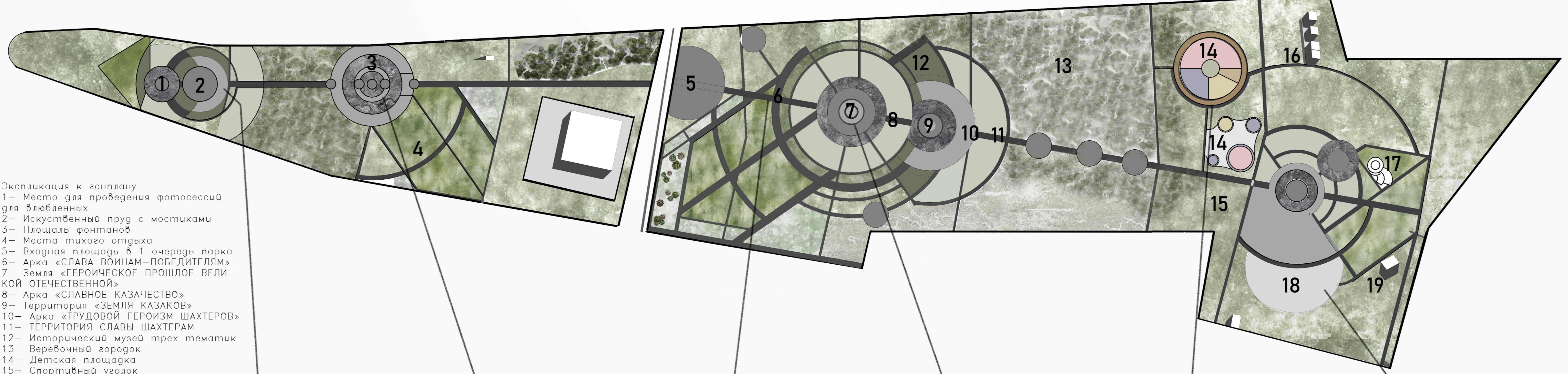
- Возле озера
- Зона тихого отдыха
- Площадь фонтанов
- Зона пещер прогулок
- Историческая зона
- Производная зона
- Веревочный городок
- Спортивная зона
- Детская зона
- Восточная зона
- Зона выставочная
- Входная зона
- Патриотическая зона
- Зона казачьей культуры
- Административная зона
- Площадь Встречи
- Зона с амфитеатром
- Фудкорд
- Зона молодежного центра

Схема транспортных путей и тропинок



- Автомобильная парковка
- Проезжая часть
- Граница проектирования
- Центральная аллея
- Пешеходный маршрут
- Велосипедные дорожки
- Функциональные связи между квартальными застройками


Генеральный план парка




- Экспликация к генплану
- 1 – Место для проведения фотосессий для влюбленных
 - 2 – Искусственный пруд с мостиками
 - 3 – Площадь фонтанов
 - 4 – Места тихого отдыха
 - 5 – Входная площадь в 1 очередь парка
 - 6 – Арка «СЛАВА ВОИНАМ-ПОБЕДИТЕЛЯМ»
 - 7 – Земля «ГЕРОИЧЕСКОЕ ПРОШЛОЕ ВЕЛИКОЙ ОТЕЧЕСТВЕННОЙ»
 - 8 – Арка «СЛАВНОЕ КАЗАЧЕСТВО»
 - 9 – Территория «ЗЕМЛЯ КАЗАКОВ»
 - 10 – Арка «ТРУДОВОЙ ГЕРОИЗМ ШАХТЕРОВ»
 - 11 – ТЕРРИТОРИЯ СЛАВЫ ШАХТЕРАМ
 - 12 – Исторический музей трех тематик
 - 13 – Веревочный городок
 - 14 – Детская площадка
 - 15 – Спортивный уголок
 - 16 – Административные здания
 - 17 – Фудкорт
 - 18 – Амфитеатр
 - 19 – Молодежный центр




Искусственный пруд, предназначенный для комфортного уединенного отдыха всей семьей. В летний период это отличное место для рыбалки и пикников.



Фонтаном на площади придан декоративный характер за счет фантомной смены композиций, звучания и цветовой разнообразия – цветосветомузыкальные фонтаны. Живильные комбинации цвета, света, музыки и изменчивости форм струй воды создают большое эмоциональное воздействие на зрителя



Территория «Героическое прошлое Великой Отечественной» – это место для проведения патриотических мероприятий. Оно оборудовано сценой в форме звезды, а раскинутая явша выступает полотном для проекции военных фильмов.



При проектировании решалось несколько задач: создание комфортной среды для культурно – массового отдыха людей; создание стилистического единства и взаимосвязи с заданной тематикой.



В парке будет установлена флуоресцентная детская площадка, предназначенная для среднего и дошкольного возраста. Для малышей здесь будет расположена площадка с прорезиневым покрытием.



Летом здесь прохаживать показы фильмов на сорокметровом экране для всех желающих, театральные постановки и концерты местных музыкальных групп.

Развертка



Здание музея



В парке также расположен музей, который ориентирован на все 3 направления: Казачество, шахтеры, герои ВОВ. Здание имеет 3 главных входа, через которые мы попадаем на тематическую выставку. На верхнем этаже музея находится небольшой кинотеатр-экраниционный зал.

Главная аллея



Главная аллея обеспечивает связь композиционных центров парка между собой и центральным входом. На ней расположены 3 парадные арки.

Стилизованная железная




Стилизованная железная дорога – это место символизирует историю первой железной дороги и историю первой станции «Котельниково». Здесь гости парка смогут прокатиться на созданных вагончиках познать много положительных эмоций.



Арка "СЛАВА ВОИНАМ-ПОБЕДИТЕЛЯМ"



Арка "ТРУДОВОЙ ГЕРОИЗМ ШАХТЕРОВ"



Проходя по главной аллее, посетители видят 3 парадные арки, символизирующие героический подвиг жителей города в разное время. Они представляют собой арочную фермную конструкцию красного торжественного цвета с символами ВОВ, Казачьих атрибутов, шахтерских снаряжений. В вечернее время арки подсвечиваются световодными элементами, придавая вечернюю торжественность парку. Частью арки является – интерактивный уменьшенный павильон с панелью управления и дисплеем по всему периметру, где можно просмотреть и углубиться в историю развития казачества, проникнуться победами и подвигами героев ВОВ, изучить нелегкую работу шахтеров. После каждой Арки пространство – территория «Земля казаков», «Героическое прошлое Великой Отечественной войны», территория «Трудовой славы шахтерам», где находятся места для проведения тематических встреч и мероприятий.

Руководитель проекта Мельникова Ольга Геннадьевна
 Проект выполнили студенты 3 курса ВолгГТУ ИАиС
 Сулименко Владимир Дмитриевич и Чибрикова Дарья Александровна