МНОГОФУНКЦИОНАЛЬНЫЙ ПАРК В Г. КОТЕЛЬНИКОВО

СХЕМА Г. КОТЕЛЬНИКОВО С РАЗМЕЩЕНИЕМ ОБЪЕКТА ПРОЕКТИРОВАНИЯ

- МЕСТО РАСПОЛОЖЕНИЯ ПАРКА

СИТУАЦИОННАЯ СХЕМА ПАРКА В ПРИЛЕГАЮЩЕЙ ЗАСТРОЙКЕ

- ГОСТИНИЦА
- МАГАЗИН
- СПА ЦЕНТР
- КАФЕ
- ЖИЛАЯ ЗАСТРОЙКА
- ПРОЕТИРУЕМАЯ ТЕРРИТОРИЯ

ОПОРНЫЙ ПЛАН

- ДОРОГИ
- СУЖЕСТВУЮЩИЙ ЗЕЛЕНЫЙ МАССИВ
- ПРОЕКТИРУЕМАЯ ТЕРРИТОРИЯ
- ПРИЛЕГАЮЩАЯ ЗАСТРОЙКА

ЭКСПЛИКАЦИЯ

1. ИГРОВАЯ ПЛОЩАДКА 1
2. ЗОНА ОТДЫХА
3. АДМИНИСТРАТИВНО-ХОЗЯЙСТВЕННЫЙ БЛОК
4. ПАМЯТНИК
5. КАЧЕЛИ
6. АМФИТЕАТР
7. ЛАВОЧКИ
8. ИНСТАЛЯЦИЯ,
9. ЖЕЛЕЗНАЯ ДОРОГА
10. ИГРОВАЯ ПЛОЩАДКА 2
11. СУХОЙ ФОНТАН
12. ФУДКОРТ
13. ТУАЛЕТ
14. ГЛАВНЫЙ ВХОД

УСЛОВНЫЕ ОБОЗНАЧЕНИЯ

- ГАЗОН
- ДЕРЕВЯННОЕ ПОКРЫТИЕ ДОРОЖЕК И ПЛОЩАДЕЙ
- КАМЕННАЯ ПЛИТКА В ЗОНЕ АМФИТЕАТРА
- ДЕРЕВО
- РЕЗИНОВАЯ КРОШКА
- ЗДАНИЯ
- КАМЕННАЯ ПЛИТКА В ЗОНЕ СУХОГО ФОНТАНА
- КАМЕННАЯ ПЛИТКА СВЕТЛАЯ
- АСФАЛЬТ

ГЕНЕРАЛЬНЫЙ ПЛАН М 1:1000

ВИЗУАЛИЗАЦИЯ ДЕТСКОЙ ИГРОВОЙ ПЛОЩАДКИ, КОТОРАЯ ОТРАЖАЕТ СОВРЕМЕННОЕ ВРЕМЯ, ПРОВОДИТСЯ АНАЛОГИЯ С РАБОТАМИ НА ГЛУБИНЕ ЗЕМЛИ.

ВИЗУАЛИЗАЦИЯ МЕСТА ТИХОГО ОТДЫХА, КОТОРОЕ РАСПОЛАГАЕТСЯ СРЕДИ СУЩЕСТВУЮЩЕГО ЛЕСНОГО МАССИВА. МЕСТО ПРЕКРАСНО ПОДХОДИТЬ ДЛЯ ДРУЖЕСКИХ БЕСЕД ИЛИ ЧТЕНИЕМ КНИГИ.

ВИЗУАЛИЗАЦИЯ АМФИТЕАТРА. ПОДЪЕМ И СПУСК НА ДАННОЕ СООРУЖЕНИЕ МОЖЕТ ПРОИСХОДИТЬ С ПОМОЩЬЮ ИСКУССТВЕННО СОЗДАННЫМ РЕЛЬЕФОМ И ДОРОЖКОЙ. МЕСТО ПОДХОДИТ КАК ДЛЯ СПОКОЙНОГО ВРЕМЯ ПРЕПРОВОЖДЕНИЯ , ТАК И ДЛЯ КОНЦЕРТНЫХ МЕРОПРИЯТИЙ

ВИЗУАЛИЗАЦИЯ СТИЛИЗОВАННОЙ ДЕТСКОЙ ПЛОЩАДКИ, ПОСВЯЩЕННОЙ ВРЕМЕНИ КАЗАЧЕСТВА. ОДНА ИЗ НАРОДНЫХ КАЗАЧИЙ ИГР - ЗЛО ВОРЬБА НА БРЕВНЕ ПОДХОДИТ КАК ДЛЯ ДАННОЙ ПЛОЩАДКИ ПОКАЗАНА СОВРЕМЕННАЯ ВЕРСИЯ ДАННОГО РАЗВЛЕЧЕНИЯ. ТАКЖЕ СТЕНА ПОСВЯЩЕННАЯ ЭКАМЕНТОМУ КАЗАКУ, ГДЕ МОЖНО БУДЕТ ПОПРОСИТЬ МУЛЕЙ ЦАНДЕН, А ТАКЖЕ СЫГРАТЬ В ДРУГИЕ НАРОДНЫЕ ИГРЫ.

ВИЗУАЛИЗАЦИЯ ГЛАВНОГО ВХОДА, КОТОРЫЙ СИМВОЛИЗИРУЕТ ТРЕХ ГЕРОЕВ КОТЕЛЬНИКОВО. НА КАЖДОЙ АРКЕ ПРЕДСТАВЛЕНА ИНФОРМАЦИЯ О ЗАСЛУГАХ ЭТИХ ЛЮДЕЙ

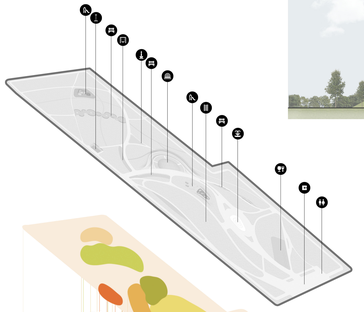

- АДМИНИСТРАТИВНО-ХОЗЯЙСТВЕННОЕ ЗДАНИЕ
- КАЧЕЛИ
- ПАМЯТНИК, ПОСВЯЩЕННЫЙ ВОВ
- МЕСТО ДЛЯ СИДЕНИЯ
- АМФИТЕАТР
- ИГРОВЫЕ ПЛОЩАДКИ
- ЖЕЛЕЗНАЯ ДОРОГА
- СУХОЙ ФОНТАН
- ФУДКОРТ
- ГЛАВНЫЙ ВХОД
- ТУАЛЕТ

СХЕМА РАСПОЛОЖЕНИЯ ОБЪЕКТОВ НА ПРОЕКТИРУЕМОЙ ТЕРРИОРИИ

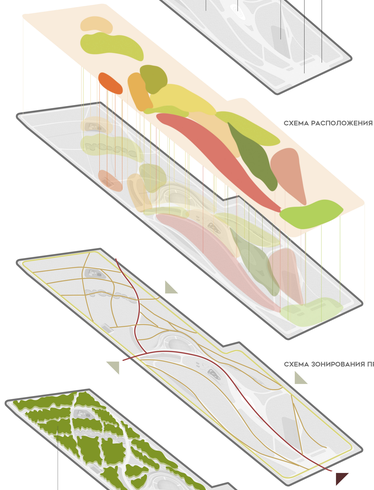

- АДМИНИСТРАТИВНО-ХОЗЯЙСТВЕННЫЙ БЛОК
- ЗОНА ЖЕЛЕЗНОЙ ДОРОГИ С ИНСТАЛЯЦИЯМИ
- ЗОНА ФУДКОРТА
- ЗОНА ДЕТСКИХ ПЛОЩАДОК
- ПРОГУЛОЧНАЯ ЗОНА
- ЗОНА АМФИТЕАТРА
- ЗОНА ТИХОГО ОТДЫХА
- ЗОНА ПОСВЯЩЕННАЯ ВОВ
- ЗОНА ГЛАВНОЙ ПЛОЩАДИ С ФОНТАНОМ
- ЗОНА ГЛАВНОГО ВХОДА
- ЗОНА КАЧЕЛЕЙ

СХЕМА ЗОНИРОВАНИЯ ПРОЕТИРУЕМОЙ ТЕРРИТОРИИ

- ГЛАВНАЯ АЛЛЕЯ
- ВТОРОСТЕПЕННЫЕ ДОРОЖКИ
- ДОРОГА ПО ПЕРИМЕТРУ ПАРКА
- ГЛАВНЫЙ ВХОД
- ВТОРОСТЕПЕННЫЕ ВХОДЫ

СХЕМА ДОРОГ И ПЕШЕХОДНЫХ ПУТЕЙ ПРОЕКТИРУЕМОЙ ТЕРРИТОРИИ

- СУЩЕСТВУЮЩИЙ ЗЕЛЕНЫЙ МАССИВ
- ОДИНОЧНАЯ ПОСАДКА ДЕРЕВЬЕВ
- КЛУМБЫ
- ГАЗОН
- КУСТЫ

СХЕМА ОЗЕЛЕНЕНИЯ ПРОЕКТИРУЕМОЙ ТЕРРИТОРИИ

РАЗВЕРТКА М 1:500

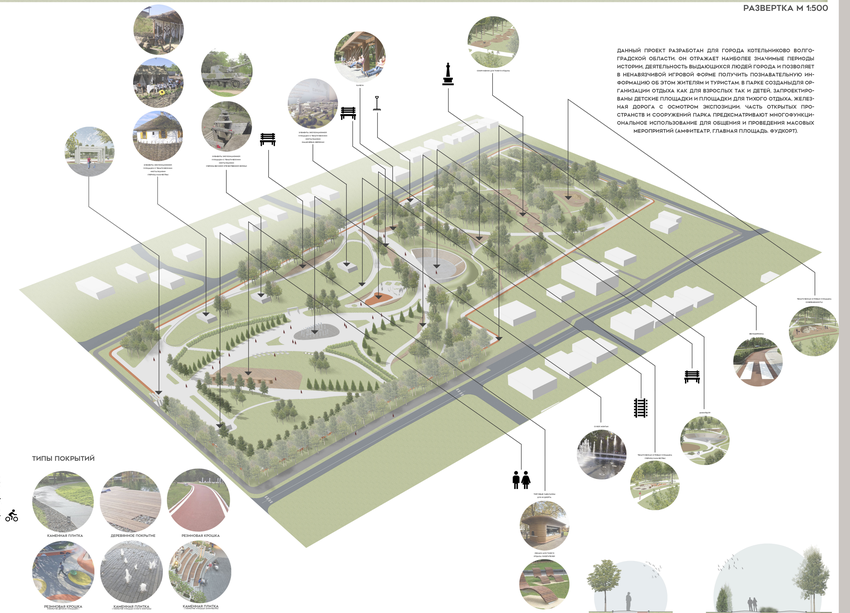

ДАННЫЙ ПРОЕКТ РАЗРАБОТАН ДЛЯ ГОРОДА КОТЕЛЬНИКОВО ВОЛГОГРАДСКОЙ ОБЛАСТИ. ОН ОТРАЖАЕТ НАИБОЛЕЕ ЗНАЧИМЫЕ ПЕРИОДЫ ИСТОРИИ, ДЕЯТЕЛЬНОСТЬ ВЫДАЮЩИХСЯ ЛЮДЕЙ ГОРОДА И ПОЗВОЛЯЕТ В НЕНАВЯЗЧИВОЙ ИГРОВОЙ ФОРМЕ ПОЛУЧИТЬ ПОЗНАВАТЕЛЬНУЮ ИНФОРМАЦИЮ ОБ ЭТОМ ЖИТЕЛЯМ И ТУРИСТАМ. В ПАРКЕ СОЗДАНЫ ДЛЯ ОРГАНИЗАЦИИ ОТДЫХА КАК ДЛЯ ВЗРОСЛЫХ ТАК И ДЕТЕЙ. ЗАПРОЕКТИРОВАНЫ ДЕТСКИЕ ПЛОЩАДКИ И ПЛОЩАДКИ ДЛЯ ТИХОГО ОТДЫХА. ЖЕЛЕЗНАЯ ДОРОГА С ОСМОТРОМ ЭКСПОЗИЦИИ, ЧАСТЬ ОТКРЫТЫХ ПРОСТРАНСТВ И СООРУЖЕНИЙ ПАРКА, ПРЕДСМАТРИВАЮТ МНОГОФУНКЦИОНАЛЬНОЕ ИСПОЛЬЗОВАНИЕ ДЛЯ ОБЩЕНИЯ И ПРОВЕДЕНИЯ МАСОВЫХ МЕРОПРИЯТИЙ (АМФИТЕАТР, ГЛАВНАЯ ПЛОЩАДЬ, ФУДКОРТ).

ТИПЫ ПОКРЫТИЙ

ПРИЕМЫ ОЗЕЛЕНЕНИЯ

ОБЩАЯ ПЛОЩАДЬ	89 440	М2
ПЛОЩАДЬ ПОКРЫТАЯ МОЩЕНИЕМ	24 036	М2
ПЛОЩАДЬ ПОКРЫТАЯ КАМЕННОЙ КЛАДКОЙ	21 500	М2
ПЛОЩАДЬ ПОКРЫТАЯ ДЕРЕВЯННЫМ МОЩЕНИЕМ	2 526	М2
КОЛИЧЕСТВО САНИТАРНЫХ УЗЛОВ	2	ШТ.
КОЛИЧЕСТВО ПАРКОВОЧНЫХ МЕСТ	10	МЕСТ
КОЛИЧЕСТВО ИГРОВЫХ ПЛОЩАДОК	2	ШТ.
КОЛИЧЕСТВО ВХОДОВ	4	ШТ.
ДЛИНА ВЕЛОСИПЕДНОЙ ДОРОЖКИ	1427	М

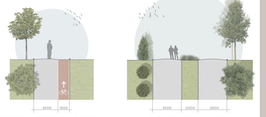

ПРОГУЛОЧНАЯ ПЕШЕХОДНАЯ ДОРОЖКА

ГЛАВНАЯ ПЕШЕХОДНАЯ АЛЛЕЯ

ПОПЕРЕЧНЫЕ ПРОФИЛИ ПЕШЕХОДНЫХ АЛЛЕЙ И ДОРОЖЕК

		МУНИЦИПАЛЬНЫЙ ПАРК В Г. КОТЕЛЬНИКОВО	
ПРОВЕРИЛ	ЕТЕРЕВСКАЯ Ю.И.		
ЧЕРТИЛ	ЦААВА М.Р.	К	1